
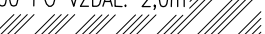
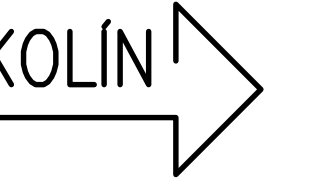
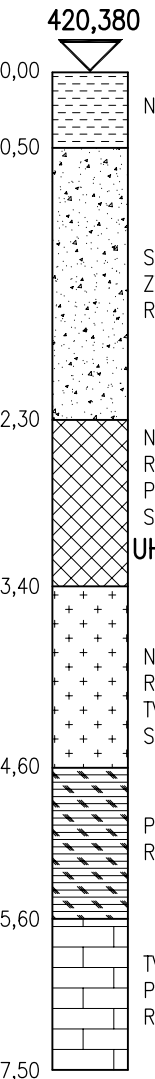



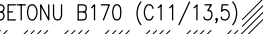


ARCHIVNÍ  
GEOLOGICKÁ SONDA

Š



ŠATOV



SO 315 REKONSTRUKCE MOSTU V KM 224,166

Veškerá práva vyhrazena. Tento výkres a detail je majetkem projektanta a nesmí být použit celý ani z části bez písemného souhlasu.

	<b>SUDOP BRNO</b> Kounická 26 611 36 Brno		<b>IM-PROJEKT</b> INŽENÝRSKÉ A MOSTNÍ KONSTRUKCE, s.r.o. VODNÍ 1, 602 00 BRNO

ZODP.PROJEKTANT ING. MARTIN VAŠAK  KRESLIL  ING. MIROSLAV TOBEK 	VYPRACOVAL ING. MIROSLAV TOBEK  HIP  R.KVEREK DIS	GENERÁLNÍ PROJEKTANT   Havlíčkův Brod s.r.o. Příspěvková 947 580 01 Havlíčkův Brod PROJEKTOVÁNÍ INŽENÝRSKÝCH STAVEB TEL: 724 155 348 e-mail: jmeno@dmcn.cz															
OBEČ: HAVLÍČKOV BROD	KRAJ: VYSOČINA																
INVESTOR: Správa železniční dopravní cesty, státní organizace DLUŽBENA 1003/7, 110 00 PRAHA 1																	
ZADAVATEL: Správa železniční dopravní cesty, státní organizace STAVEBNÍ SPRÁVA VÝCHOZ NERUDOVA 1, 772 58 OLOMOUČ <div style="text-align: center; margin-top: 10px;"> </div>																	
NÁZEV AKCE:		<table border="1" style="width: 100%; border-collapse: collapse;"> <tr> <td style="width: 33%;">DATUM</td> <td style="width: 33%;">7/2014</td> <td style="width: 34%;"></td> </tr> <tr> <td>STUPEŇ PD</td> <td>PROJEKT</td> <td></td> </tr> <tr> <td>Č. ZAKÁZKY</td> <td>14002</td> <td></td> </tr> <tr> <td>MĚŘITKO</td> <td>1:50</td> <td></td> </tr> <tr> <td>CASŤ DOKUM.</td> <td>Č. VÝKRESU</td> <td></td> </tr> </table>	DATUM	7/2014		STUPEŇ PD	PROJEKT		Č. ZAKÁZKY	14002		MĚŘITKO	1:50		CASŤ DOKUM.	Č. VÝKRESU	
DATUM	7/2014																
STUPEŇ PD	PROJEKT																
Č. ZAKÁZKY	14002																
MĚŘITKO	1:50																
CASŤ DOKUM.	Č. VÝKRESU																

## Rekonstrukce nástupišť v ŽST Havlíčkův Brod

**E.5**

**02.02.03**

STÁVAJÍCÍ STAV – PŘÍČNÉ ŘEZY (ŘEZ: B-B', C-C', D-D')